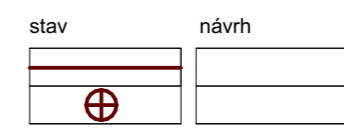
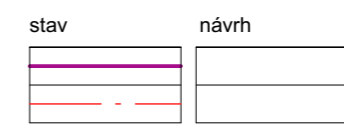
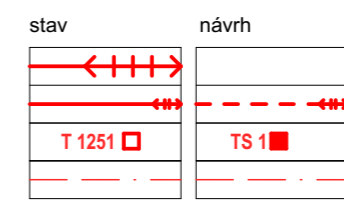
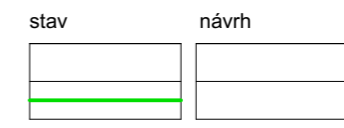
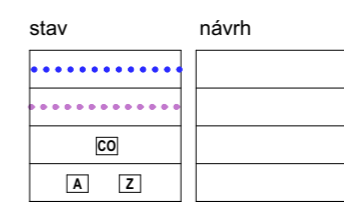
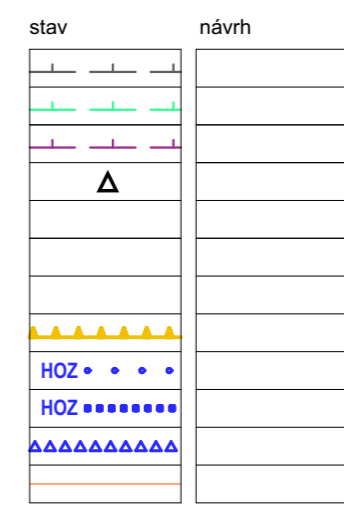
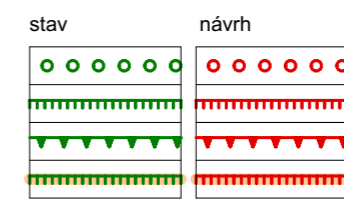


stav	návrh	rezerva
SV	SV	
OV		
OM		
OS	OS	
PV		
DS		
TI		
VL		
VZ		
W		
NZ		
NL		
NP	NP	
NSz	NSz	
NSp		



**LEGENDA:**

HRANICE ŘEŠENÉHO ÚZEMÍ  
 HRANICE KATASTRÁLNÍHO ÚZEMÍ  
 ZASTAVĚNÉ ÚZEMÍ K 1.4.2013  
 PLOCHY ZASTAVITELNÉ  
 PLOCHY ÚZEMNÍCH REZERV

PLOCHY, KDE ZMĚNY PROVĚŘÍ ÚZEMNÍ STUDIE

**PLOCHY S ROZDÍLNÝM ZPŮSOBEM VYUŽITÍ**

PLOCHY SMÍŠENÉ OBYTNÉ - VENKOVSKÉ  
 PLOCHY OBČANSKÉHO VYBAVENÍ - VEŘEJNÁ INFRASTRUKTURA  
 PLOCHY OBČANSKÉHO VYBAVENÍ - KOMERČNÍ ZAŘÍZENÍ MALÁ A STŘEDNÍ  
 PLOCHY OBČANSKÉHO VYBAVENÍ - TĚLOVÝCHOVNÁ A SPORTOVNÍ ZAŘÍZENÍ

PLOCHY VEŘEJNÝCH PROSTRANSTVÍ  
 PLOCHY DOPRAVNÍ INFRASTRUKTURY - SILNIČNÍ

PLOCHY TECHNICKÉ INFRASTRUKTURY - INŽENÝRSKÉ SÍTĚ

PLOCHY VÝROBY A SKLADOVÁNÍ - LEHKÝ PRŮMYSL  
 PLOCHY VÝROBY A SKLADOVÁNÍ - ZEMĚLŠKÁ VÝROBA

PLOCHY VODNÍ A VODOHOSPODÁRSKÉ  
 PLOCHY ZEMĚLŠKÉ  
 PLOCHY LESNÍ  
 PLOCHY PŘÍRODNÍ  
 PLOCHY SMÍŠENÉ NEZASTAVĚNÉHO ÚZEMÍ - ZEMĚLŠKÉ  
 PLOCHY SMÍŠENÉ NEZASTAVĚNÉHO ÚZEMÍ - PŘÍRODNÍ

**OCHRANA HODNOT ÚZEMÍ, ÚSES**

INTERAKČNÍ PRVKY  
 LOKÁLNÍ BIOKORIDOR  
 LOKÁLNÍ BIOCENTRUM  
 REGIONÁLNÍ BIOKORIDOR

**LIMITY VYUŽITÍ ÚZEMÍ**

OCHRANNÉ PÁSMO SILNIC A ŽELEZNIC  
 OCHRANNÉ PÁSMO PÚPL  
 OCHRANNÉ PÁSMO BIOPLYNOVÉ STANICE  
 HODNOTNÁ STAVBA V ZÁJMU O ZAPSÁNÍ DO SEZNAMU KP

HRANICE SESUVNÉHO ÚZEMÍ (POTENCIÁLNÍ SESUV, REVIZE 1983)  
 HOZ (HLAVNÍ ODVODŇOVACÍ ZAŘÍZENÍ) OTEVŘENÉ  
 HOZ (HLAVNÍ ODVODŇOVACÍ ZAŘÍZENÍ) ZATRUBNĚNÉ  
 HRANICE CHOVAV  
 VRSTEVNICE

**OSTATNÍ DOPRAVA, INFORMACE O ÚZEMÍ**

TRASA TURISTICKÁ  
 TRASA CYKLISTICKÁ  
 MÍSTO PRO NOUZOVÉ UBYTOVÁNÍ, STRAVOVÁNÍ, SKLAD CO  
 AUTOBUSOVÁ ZASTÁVKA, ZASTÁVKA ŽELEZNIČNÍ

**PLYNOVOD**

KORIDOR VŘTVL PLYNOVODU DN500 ŠÍŘE 300M  
 STL PLYNOVOD

**ELEKTROVODVODY**

ELEKTRO VRCHNÍ VEDENÍ VVN  
 ELEKTRO VRCHNÍ VEDENÍ VN  
 TRAFOSTANICE  
 OCHRANNÉ PÁSMO ELEKTRO VEDENÍ

**TELEKOMUNIKACE**

OPTICKÉ A SLABOPROUDE VEDENÍ  
 RADIORELÉOVÉ VEDENÍ

**VODOVOD**

VODOVODNÍ ŘÁD

**KANALIZACE**

KANALIZAČNÍ ŘÁD  
 DOČIŠŤOVACÍ VODNÍ NÁDRŽ



Realizováno za finanční podpory Královéhradeckého kraje.

<b>ÚZEMNÍ PLÁN JÍLOVICE</b>	
<p>ZODPOVĚDNÝ PROJEKTANT:          ING. ARCH. PAVEL KRAMÁŘ</p> <p>OBJEDNATEL:          OBEC JÍLOVICE</p> <p>POŘIZOVATEL:          MAGISTRÁT MĚSTA HRADCE KRÁLOVÉ</p> <p>STUPEŇ: ÚP</p>	<p>PT - ATELIER s.r.o.          PROJECT TODAY</p> <p>SÍDLO: Pod Zahrady 1305, 503 46 Třebechovice pod Orebem          IČ: 24696315, DIČ: CZ2469315, architekt člen ČKA 02091          www.pt-atelier.cz, kramar@pt-atelier.cz, tel: +420 603219407</p>
KOORDINAČNÍ VÝKRES 1:5000 <span style="float: right;">B.2</span>	